


CONSEGNA

VERIFICA / VALIDAZIONE / APPROVAZIONE

DATA E PROT.

DATA E PROT.



**SERVIZIO SANITARIO REGIONALE
EMILIA ROMAGNA**

Azienda Unità Sanitaria Locale di Reggio Emilia

IRCCS Istituto in tecnologie avanzate e modelli assistenziali in oncologia

Dipartimento Tecnico Area Tecnica Patrimoniale



TITOLO PROGETTO

Arcispedale Santa Maria Nuova - Reggio Emilia

VIABILITA' DI EMERGENZA

a servizio del Pronto soccorso dell'Arcispedale Santa Maria Nuova di Reggio Emilia

LIVELLO DI PROGETTAZIONE

PROGETTO ESECUTIVO

PROGETTISTI

TIMBRI E FIRME

PROPRIETA'



BININI PARTNERS S.r.l.

via Gazzata, 4
42121 Reggio Emilia
P.IVA 02409150352

Tel. 0522.580578
fax. 0522.580557
info@bininipartners.it

AZIENDA USL
DI REGGIO EMILIA

DIRETTORE GENERALE
Dott.ssa Cristina Marchesi



DIPARTIMENTO TECNICO
DIRETTORE
Ing. Claudia Reggiani

RESPONSABILE UNICO
DEL PROCEDIMENTO
Ing. Monia Carubbi

DIREZIONE LAVORI
.....

N. PROGRES.

01

ELABORATO:

ELENCO ELABORATI DI GARA

CODICE PROG.

...

ELAB. N.

PE-R.00

SCALA

-

DATA

Marzo 2020

PRATICA N.

709

REFERENTE AMMINISTRATIVO

Dott.ssa Daniela Campanini

FILE

cartiglio_pe.dwg

ARCHIVIO AUSL N.

...

COLLABORATORE/ESTENSORE

...

AGGIORNAMENTI

1

Luglio 2020

3


...

2

...


4

...




ELENCO ELABORATI DI GARA
PROGETTO DEFINITIVO ED ESECUTIVO
VIABILITÀ DI EMERGENZA
a servizio del Pronto Soccorso dell’Arcispedale
Santa Maria Nuova di Reggio Emilia
(aggiornamento Luglio 2020)

DOCUMENTI						
1.	R	00	Elenco elaborati	Luglio 2020	Acrobat	*.pdf
2.	R	01	Relazione generale di progetto esecutivo	Luglio 2020	Acrobat	*.pdf
3.	R	02	Relazione fotografica	Luglio 2020	Acrobat	*.pdf
4.	R	03	Relazione geotecnica interventi privi di rilevanza per la pubblica incolumità ai fini sismici	Luglio 2020	Acrobat	*.pdf
5.	R	04	Progetto scavo archeologico	Luglio 2020	Acrobat	*.pdf
6.	R	05.a	Relazione geologica di indagine sui terreni di sottofondo	Luglio 2020	Acrobat	*.pdf
7.	R	05.b	Relazione illustrative delle indagini di laboratorio sulle terre e rocce da scavo	Luglio 2020	Acrobat	*.pdf
8.	R	06	Relazione idrologica ed idraulica	Luglio 2020	Acrobat	*.pdf
9.	R	07.a	Relazione tecnica specialistica impianti elettrici	Luglio 2020	Acrobat	*.pdf
10.	R	07.b	Relazione di calcolo impianti elettrici	Luglio 2020	Acrobat	*.pdf
11.	R	08.a	Elenco descrittivo delle voci di computo metrico	Luglio 2020	Acrobat	*.pdf
12.	R	08.b	Elenco prezzi unitari	Luglio 2020	Acrobat	*.pdf
14.	R	09.a	Computo metrico	Luglio 2020	Acrobat	*.pdf
15.	R	09.b	Computo metrico estimativo	Luglio 2020	Acrobat	*.pdf
16.	R	10	Quadro di incidenza della manodopera	Luglio 2020	Acrobat	*.pdf
17.	R	11	Quadro economico	Luglio 2020	Acrobat	*.pdf
18.	R	12	Piano di sicurezza e coordinamento	Luglio 2020	Acrobat	*.pdf
19.	R	13	Cronoprogramma dei lavori	Luglio 2020	Acrobat	*.pdf
20.	R	14	Fasciolo dell’opera	Luglio 2020	Acrobat	*.pdf
21.	R	15	Piano di manutenzione	Luglio 2020	Acrobat	*.pdf
22.	R	16	Capitolato speciale di appalto	Luglio 2020	Acrobat	*.pdf
23.	R	17.a	Capitolato tecnico opere edili	Luglio 2020	Acrobat	*.pdf
24.	R	17.b	Capitolato tecnico impianti elettrici	Luglio 2020	Acrobat	*.pdf
25.	R	18	Schema di contratto	Luglio 2020	Acrobat	*.pdf



ELABORATI GRAFICI						
26.	TAV.	PE.SE.00.a	Inquadramento urbanistico PTCP		Luglio 2020	Autocad *.dwg
27.	TAV.	PE.SE.00.b	Inquadramento urbanistico RUE e PSC		Luglio 2020	Autocad *.dwg
28.	TAV.	PE.SE.00.c	Inquadramento urbanistico Catasto, ortofoto e archeologia		Luglio 2020	Autocad *.dwg
29.	TAV.	PE.SE.01	Sistemazione esterna Planimetria stato di fatto	Scala: 1:500	Luglio 2020	Autocad *.dwg
30.	TAV.	PE.SE.02	Sistemazione esterna Planimetria di rilievo	Scala 1:500	Luglio 2020	Autocad *.dwg
31.	TAV.	PE.SE.03.a	Sistemazione esterna Planimetria delle interferenze – Rete fognaria	Scala 1:500	Luglio 2020	Autocad *.dwg
32.	TAV.	PE.SE.03.b	Sistemazione esterna Planimetria delle interferenze – Impianti meccanici	Scala 1:500	Luglio 2020	Autocad *.dwg
33.	TAV.	PE.SE.03.c	Sistemazione esterna Planimetria delle interferenze – Impianti elettrici	Scala 1:500	Luglio 2020	Autocad *.dwg
34.	TAV.	PE.SE.03.d	Sistemazione esterna Planimetria delle interferenze – tutti i sottoservizi	Scala 1:500	Luglio 2020	Autocad *.dwg
35.	TAV.	PE.SE.04	Sistemazione esterna Planimetria demolizioni/costruzioni	Scala: 1:500	Luglio 2020	Autocad *.dwg
36.	TAV.	PE.SE.05	Sistemazione esterna Planimetria generale di progetto	Scala: 1:500	Luglio 2020	Autocad *.dwg
37.	TAV.	PE.SE.06	Sistemazione esterna Profilo longitudinale asse stradale	Scala: 1:100/ 1.000	Luglio 2020	Autocad *.dwg
38.	TAV.	PE.SE.07	Sistemazione esterna Libretto delle sezioni	Scala 1:100	Luglio 2020	Autocad *.dwg
39.	TAV.	PE.SE.08	Sistemazione esterna Sezioni tipologiche	Scala: 1:50	Luglio 2020	Autocad *.dwg
40.	TAV.	PE.SE.09.a	Sistemazione esterna Opere d'arte: manufatti in c.a.	Scala 1:500	Luglio 2020	Autocad *.dwg
41.	TAV.	PE.SE.09.b	Sistemazione esterna Opere d'arte: Muro di sostegno/Palificata	Scala: 1:20/50/ 100/200/2.000	Luglio 2020	Autocad *.dwg
42.	TAV.	PE.SE.10.a	Sistemazione esterna Schema di Raccolta delle acque meteoriche	Scala: 1:500	Luglio 2020	Autocad *.dwg
43.	TAV.	PE.SE.10.b	Sistemazione esterna Profili longitudinali e particolari tipologici rete di raccolta acque meteoriche	Scala: 1:20/100 /1.000	Luglio 2020	Autocad *.dwg
44.	TAV.	PE.SE.10.c	Sistemazione esterna Planimetria, Sezioni e particolari Vasca di laminazione e Pozzetto A" predisposto per allaccio MIRE	Scala 1:20/100 /200/500	Luglio 2020	Autocad *.dwg
45.	TAV.	PE.SE.11	Sistemazione esterna Posizionamento e particolari barriere di sicurezza e recinzioni	Scala: 1:500	Luglio 2020	Autocad *.dwg
46.	TAV.	PE.SE.12	Sistemazione esterna Segnaletica orizzontale e verticale	Scala: 1:500	Luglio 2020	Autocad *.dwg
47.	TAV.	PE.SE.13	Sistemazione esterna Planimetria e sezioni delle interferenze: Acquedotto storico	Scala: 1:100/ 500	Luglio 2020	Autocad *.dwg



ELABORATI GRAFICI

48.	TAV. PE.SE.14	Sistemazione esterna Planimetria e sezione delle interferenze: Risoluzione interferenza linea elettrica	Scala 1:50/ 500	Luglio 2020	Autocad	*.dwg
49.	TAV. PE.SE.15	Sicurezza Planimetria di cantiere e fasi di realizzazione	Scala 1:500/2.000	Luglio 2020	Autocad	*.dwg
50.	TAV. PE.SE.16.a	Impianti elettrici e speciali Planimetria impianti elettrici	Scala: 1:500	Luglio 2020	Autocad	*.dwg
51.	TAV. PE.SE.16.b	Impianti elettrici Risoluzione interferenze Impianti Elettrici	Scala: 1:500	Luglio 2020	Autocad	*.dwg